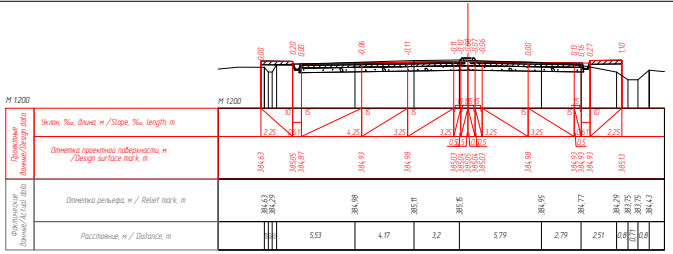
М 1:200
Уклон, ‰, длина, м /Slope, ‰, length, m
Отметка проектной поверхности, м /Design surface mark, m
Проектные данные/Design data
Отметка рельефа, м / Relief mark, m
Расстояние, м / Distance, m
Фактические данные/Actual data

ПК 0+00,00

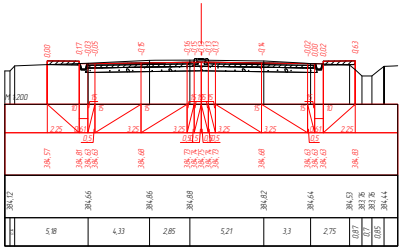

ПК 0+60,00

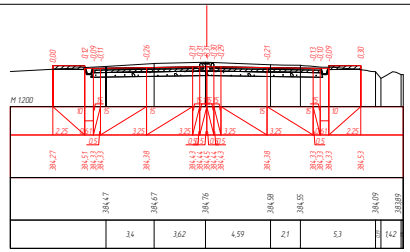

ПК 1+20,00

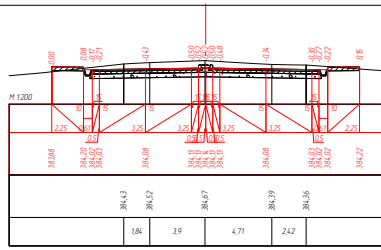

ПК 1+80,00

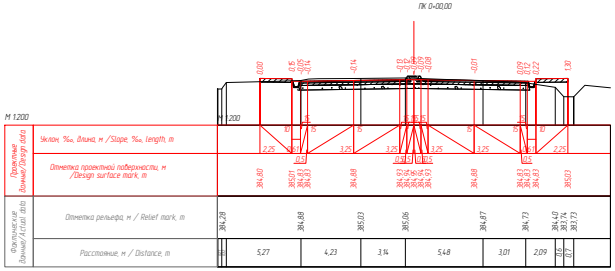
М 1:200
Уклон, ‰, длина, м /Slope, ‰, length, m
Отметка проектной поверхности, м /Design surface mark, m
Проектные данные/Design data
Отметка рельефа, м / Relief mark, m
Расстояние, м / Distance, m
Фактические данные/Actual data

ПК 0+20,00

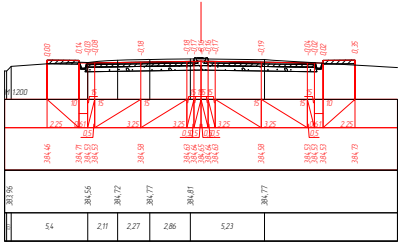

ПК 0+80,00

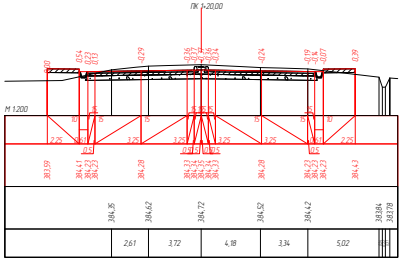

ПК 1+40,00

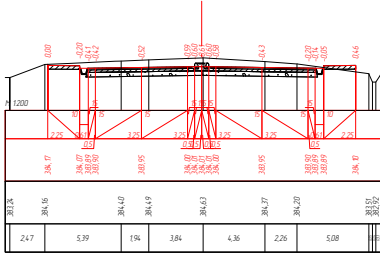

ПК 2+00,00

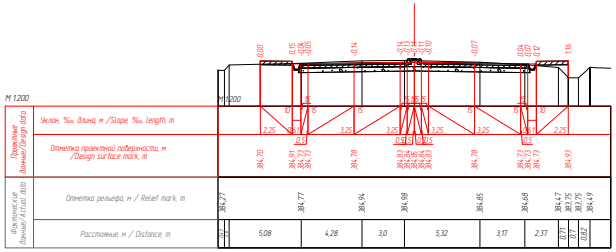
М 1:200
Уклон, ‰, длина, м /Slope, ‰, length, m
Отметка проектной поверхности, м /Design surface mark, m
Проектные данные/Design data
Отметка рельефа, м / Relief mark, m
Расстояние, м / Distance, m
Фактические данные/Actual data

ПК 0+40,00

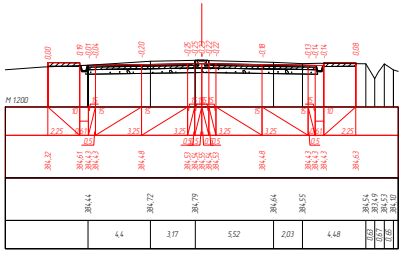

ПК 1+00,00

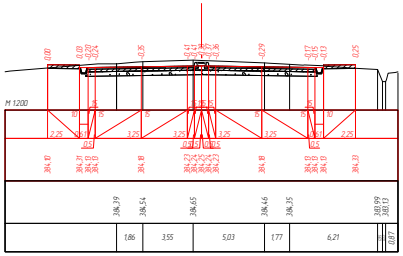

ПК 1+60,00

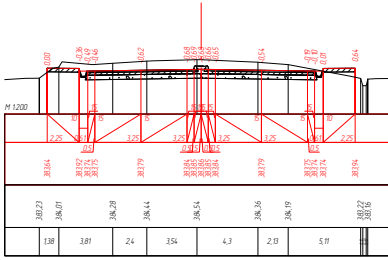

ПК 2+20,00

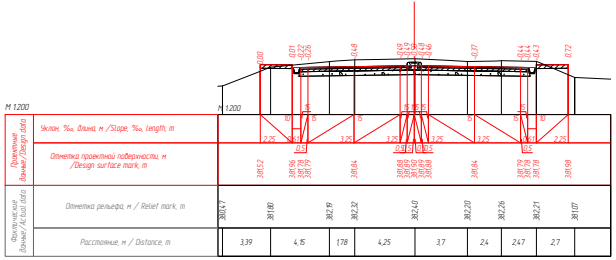
М 1:200
Уклон, ‰, длина, м /Slope, ‰, length, m
Отметка проектной поверхности, м /Design surface mark, m
Проектные данные/Design data
Отметка рельефа, м / Relief mark, m
Расстояние, м / Distance, m
Фактические данные/Actual data

ПК 3+80,00

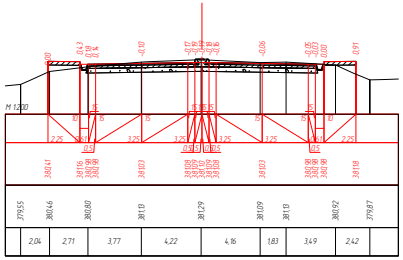

ПК 4+40,00

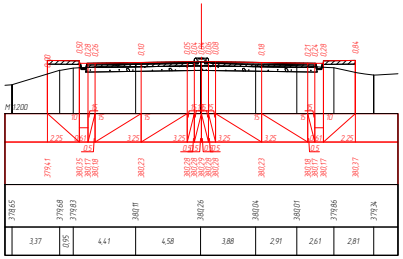

ПК 5+00,00

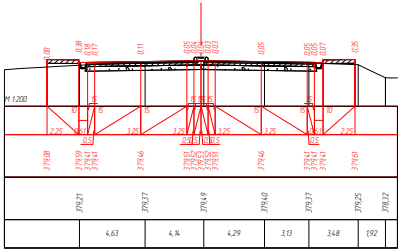

ПК 5+60,00

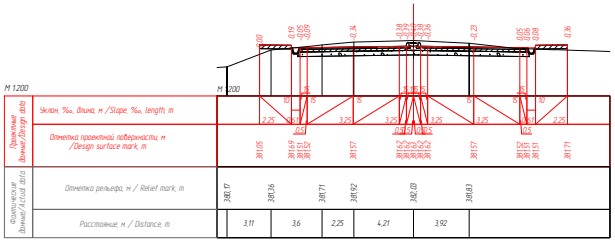
М 1:200
Уклон, ‰, длина, м /Slope, ‰, length, m
Отметка проектной поверхности, м /Design surface mark, m
Проектные данные/Design data
Отметка рельефа, м / Relief mark, m
Расстояние, м / Distance, m
Фактические данные/Actual data

ПК 4+00,00

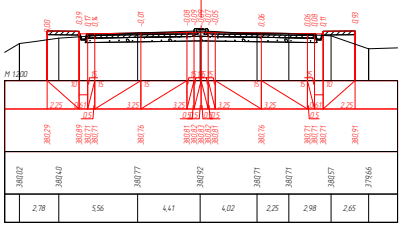

ПК 4+60,00

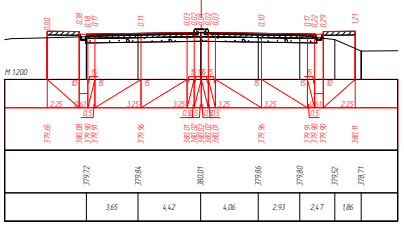

ПК 5+20,00

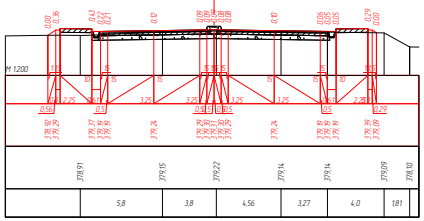

ПК 5+80,00

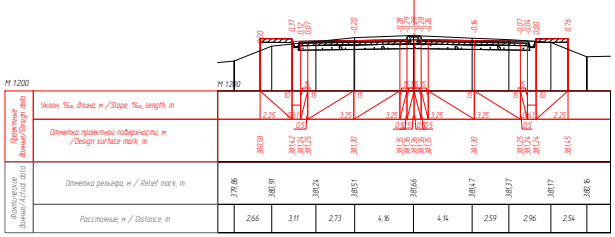
М 1:200
Уклон, ‰, длина, м /Slope, ‰, length, m
Отметка проектной поверхности, м /Design surface mark, m
Проектные данные/Design data
Отметка рельефа, м / Relief mark, m
Расстояние, м / Distance, m
Фактические данные/Actual data

ПК 4+20,00

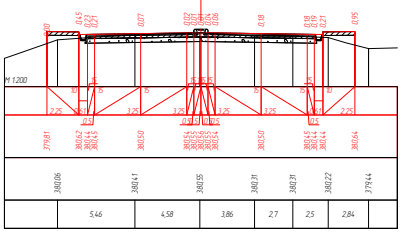

ПК 4+80,00

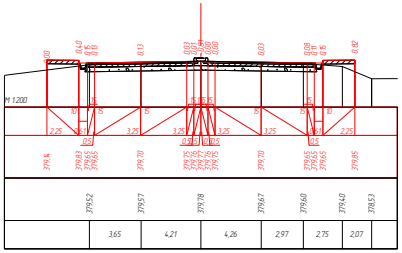

ПК 5+40,00

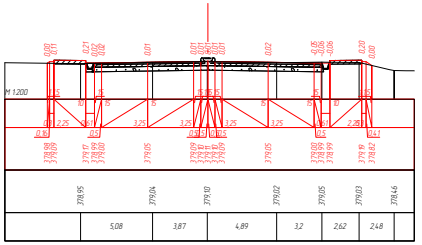

ПК 5+99,77

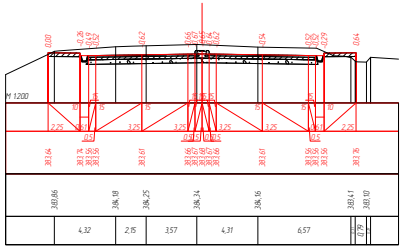

ПК 2+40,00

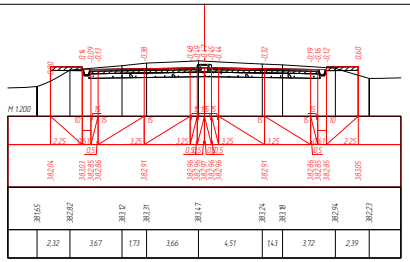

ПК 3+00,00

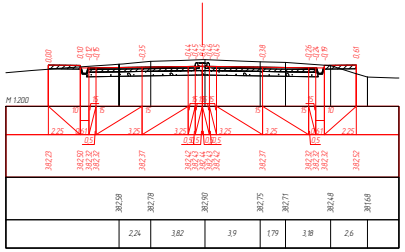

ПК 3+40,00

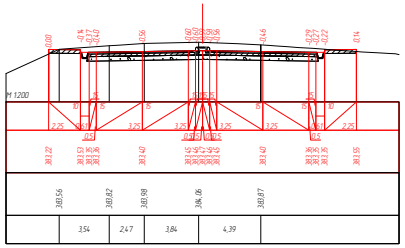

ПК 2+60,00

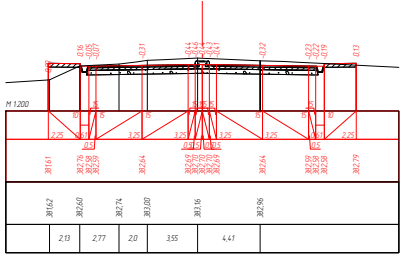

ПК 3+20,00

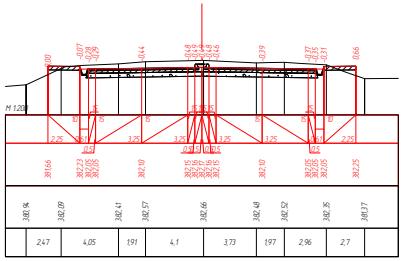

ПК 3+60,00

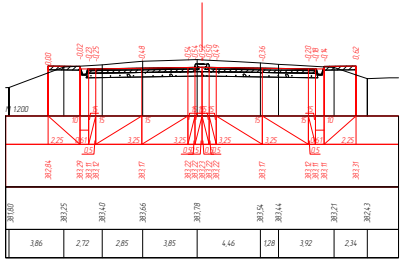

ПК 2+80,00

Должность	Ф.И.О.	Подпись	Дата
ГИП	Йулдошев Г		
Составил	Кодиров Б		
Проверил	Йулдошев Г		

Разработка рабочего проекта реконструкции участка 6-11 км автомобильной дороги D 025 k (4Р23ж) "Подъезд к городу Шерабад от автомобильной дороги М-39 (1398 км)" с протяженности 3,6 км

Строительные решения	Стадия	Лист	Листов
	РП	1	12

Типовые поперечные профили и конструкция дорожной одежды

ООО "Жанубйўллойиха"

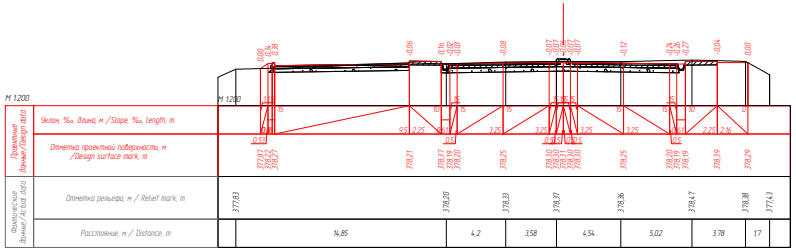
М 1:200
Проектные данные/Design data
Уклон, ‰, Длина, м /Slope, ‰, Length, m
Отметка проектной поверхности, м /Design surface mark, m
Фактические данные/Actual data
Отметка рельефа, м / Relief mark, m
Расстояние, м / Distance, m
ПК 7+00,00

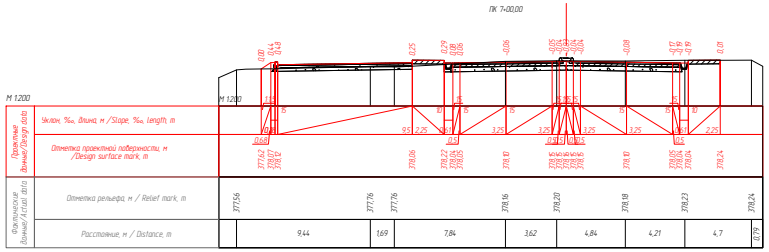
М 1:200
Проектные данные/Design data
Уклон, ‰, Длина, м /Slope, ‰, Length, m
Отметка проектной поверхности, м /Design surface mark, m
Фактические данные/Actual data
Отметка рельефа, м / Relief mark, m
Расстояние, м / Distance, m
ПК 7+20,00

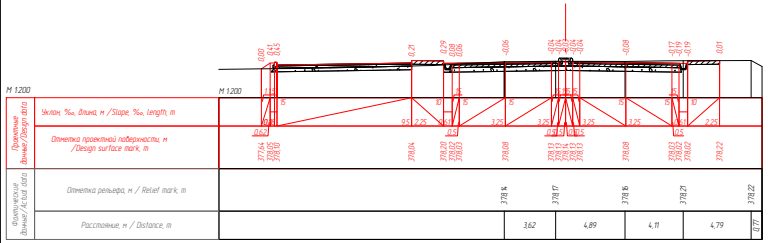
М 1:200
Проектные данные/Design data
Уклон, ‰, Длина, м /Slope, ‰, Length, m
Отметка проектной поверхности, м /Design surface mark, m
Фактические данные/Actual data
Отметка рельефа, м / Relief mark, m
Расстояние, м / Distance, m
ПК 7+22,54

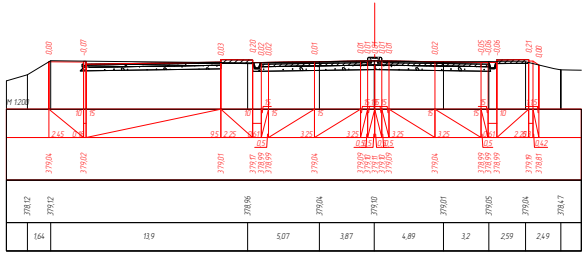

ПК 6+00,00

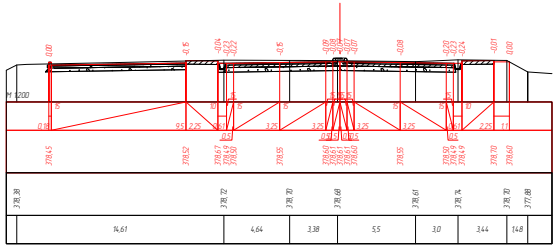

ПК 6+60,00

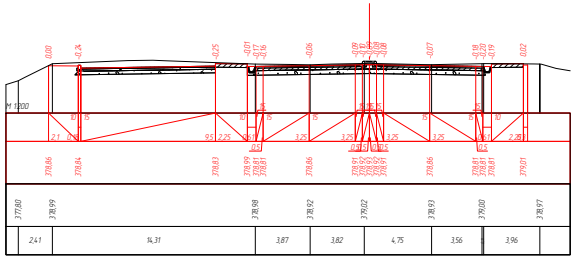

ПК 6+20,00

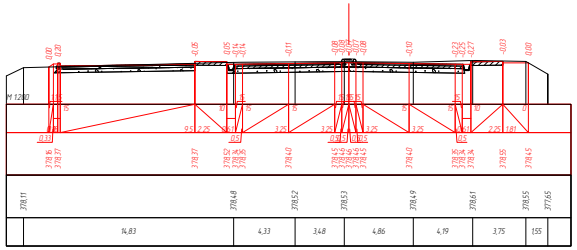

ПК 6+80,00

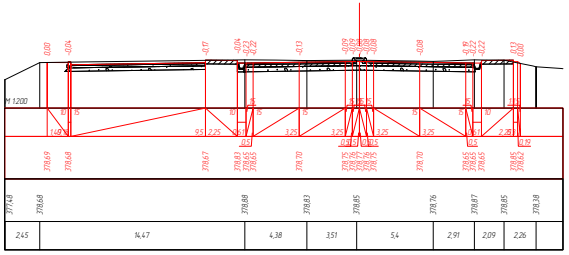

ПК 6+40,00

Должность	Ф.И.О.	Подпись	Дата
ГИП	Йулдошев Г		
Составил	Кодиров Б		
Проверил	Йулдошев Г		

Разработка рабочего проекта реконструкции участка 6-11 км автомобильной дороги D 025 k (4Р23ж) "Подъезд к городу Шерабад от автомобильной дороги М-39 (1398 км)" с протяженности 3,6 км

Строительные решения	Стадия	Лист	Листов
	РП	2	12

Типовые поперечные профили и конструкция дорожной одежды

ООО "Жанубйўллойиха"

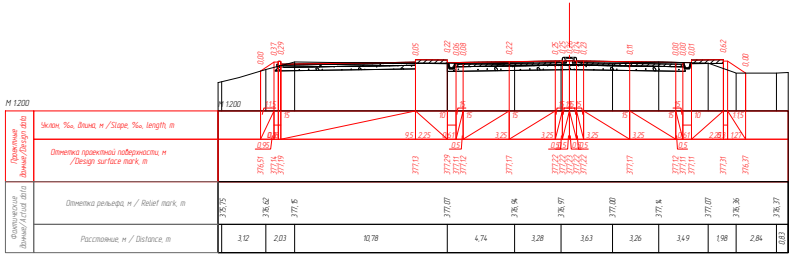
М 1:200
Проектные данные/Design data
Уклон, ‰, Длина, м /Slope, ‰, Length, m
Отметка проектной поверхности, м /Design surface mark, m
Фактические данные/Actual data
Отметка рельефа, м / Relief mark, m
Расстояние, м / Distance, m
ПК 8+69,49

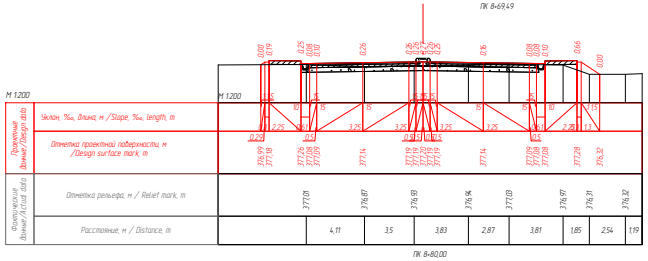
М 1:200
Проектные данные/Design data
Уклон, ‰, Длина, м /Slope, ‰, Length, m
Отметка проектной поверхности, м /Design surface mark, m
Фактические данные/Actual data
Отметка рельефа, м / Relief mark, m
Расстояние, м / Distance, m
ПК 8+80,00

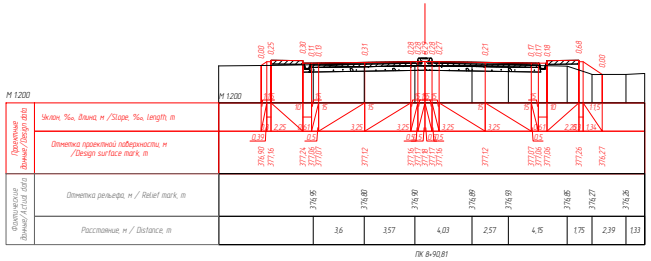
М 1:200
Проектные данные/Design data
Уклон, ‰, Длина, м /Slope, ‰, Length, m
Отметка проектной поверхности, м /Design surface mark, m
Фактические данные/Actual data
Отметка рельефа, м / Relief mark, m
Расстояние, м / Distance, m
ПК 8+90,81

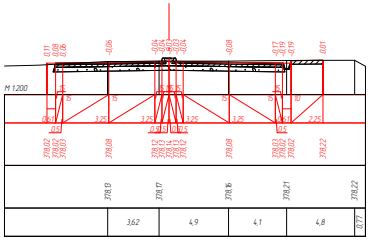

ПК 7+22,69

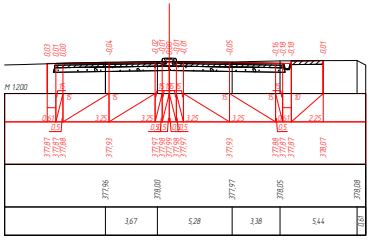

ПК 7+42,48

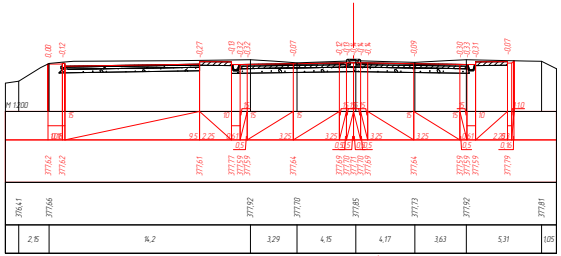

ПК 7+80,00

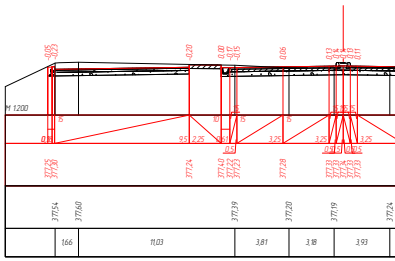

ПК 8+40,00

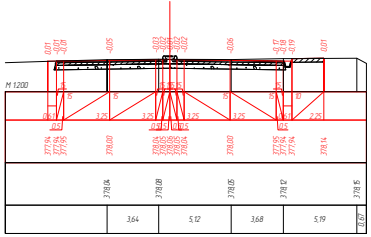

ПК 7+33,35

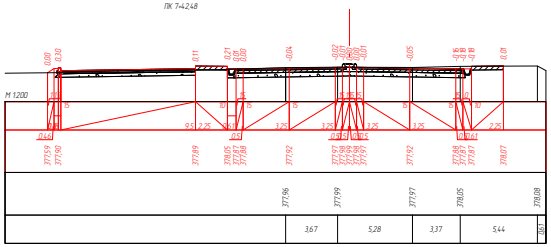

ПК 7+42,74

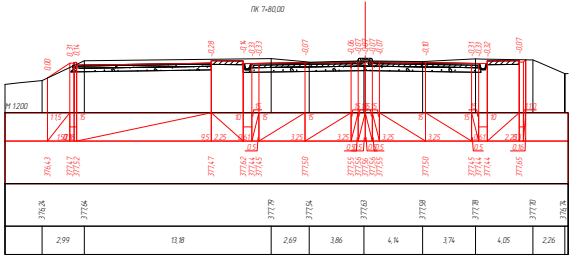

ПК 8+00,00

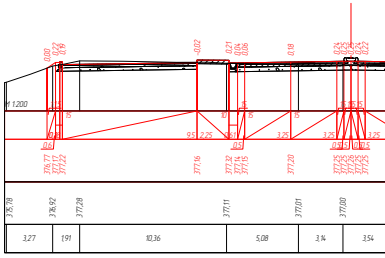

ПК 8+60,00

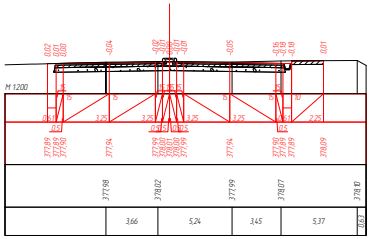

ПК 7+40,00

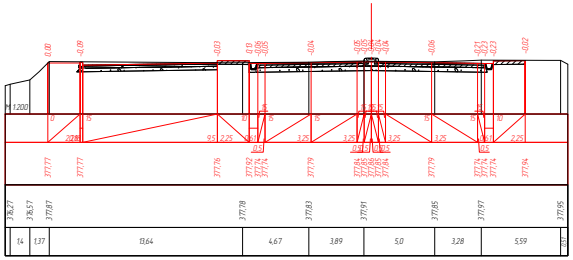

ПК 7+60,00

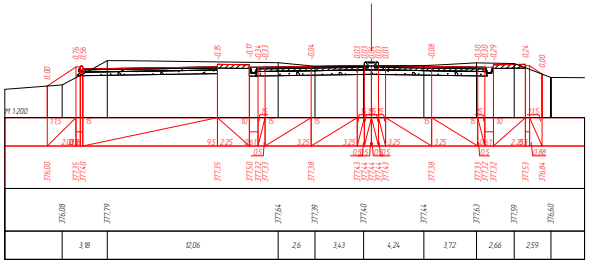

ПК 8+20,00

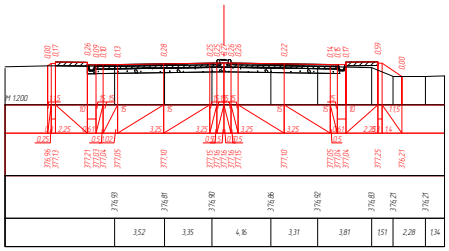

ПК 9+00,00

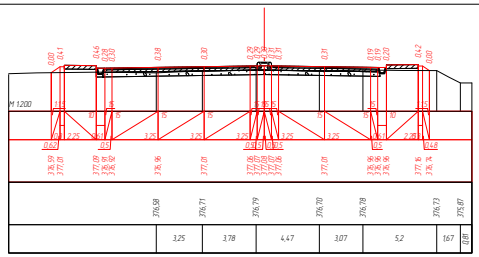

ПК 9+60,00

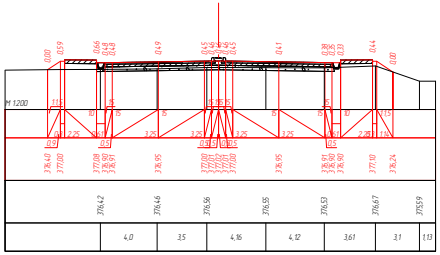

ПК 10+00,00

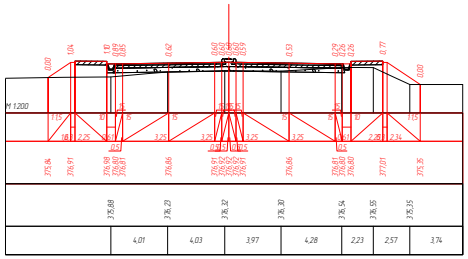

ПК 10+60,00

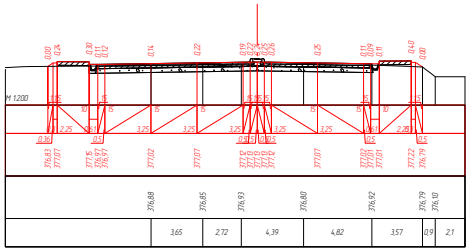

ПК 9+20,00

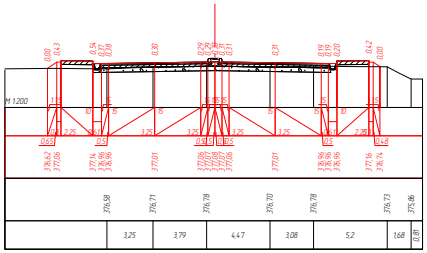

ПК 9+60,26

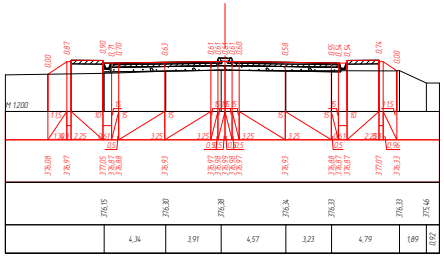

ПК 10+20,00

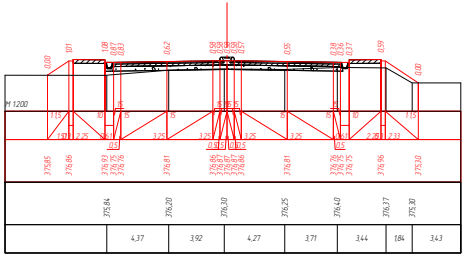

ПК 10+80,00

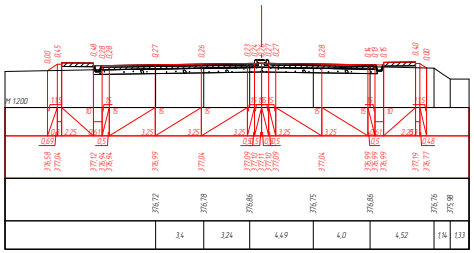

ПК 9+40,00

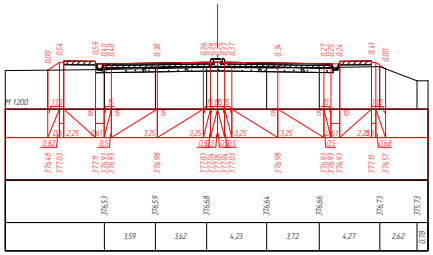

ПК 9+80,00

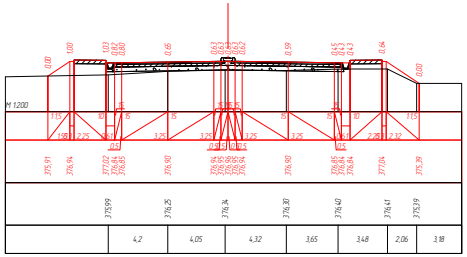

ПК 10+40,00

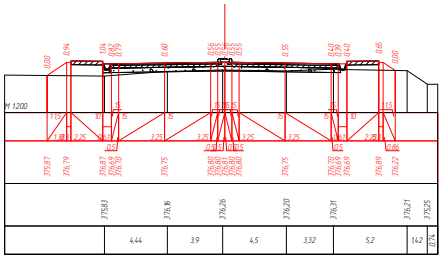

ПК 11+00,00

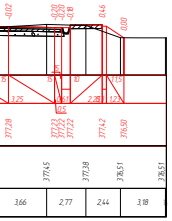

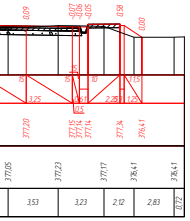

Должность	Ф.И.О.	Подпись	Дата
ГИП	Йулдошев Г		
Составил	Қодиров Б		
Проверил	Йулдошев Г		

Разработка рабочего проекта реконструкции участка 6-11 км автомобильной дороги D 025 k (4Р23ж) "Подъезд к городу Шерабад от автомобильной дороги М-39 (1398 км) " с протяженности 3,6 км

Строительные решения

Стадия	Лист	Листов
РП	3	12

Типовые поперечные профили и конструкция дорожной одежды

ООО "Жанубйўллойиҳа"

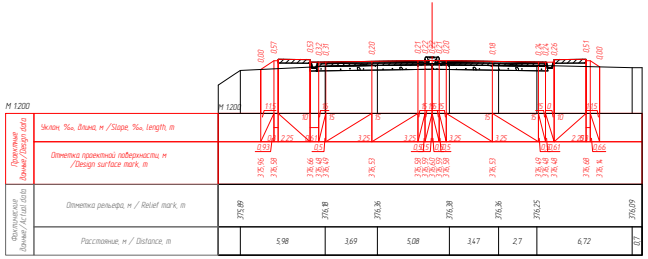
М 1:200
Проектные данные/Design data
Уклон, ‰, длина, м /Slope, ‰, length, m
Отметка проектной поверхности, м /Design surface mark, m
Фактические данные/Actual data
Отметка рельефа, м / Relief mark, m
Расстояние, м / Distance, m

ПК 11+49,51

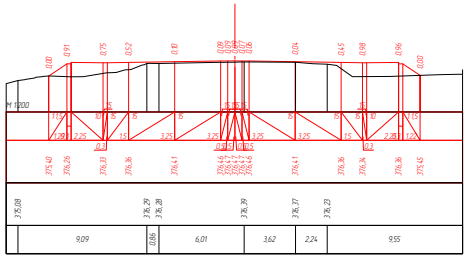

ПК 11+74,50

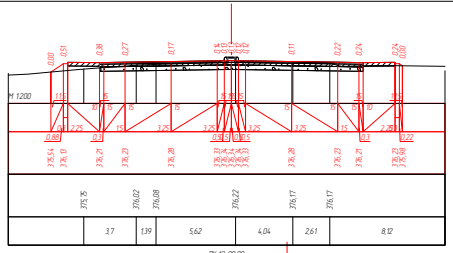

ПК 12+00,00

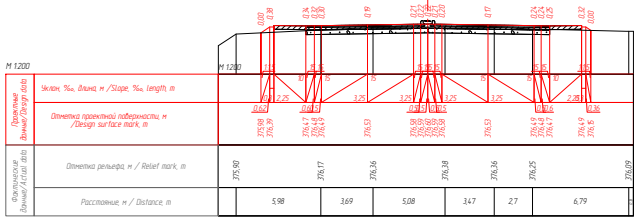
М 1:200
Проектные данные/Design data
Уклон, ‰, длина, м /Slope, ‰, length, m
Отметка проектной поверхности, м /Design surface mark, m
Фактические данные/Actual data
Отметка рельефа, м / Relief mark, m
Расстояние, м / Distance, m

ПК 11+49,59

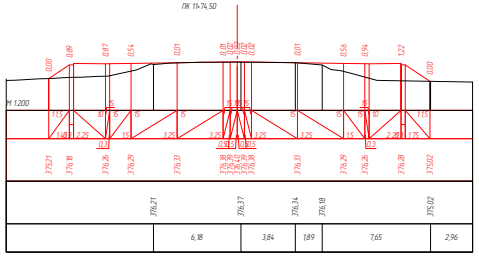

ПК 11+89,50

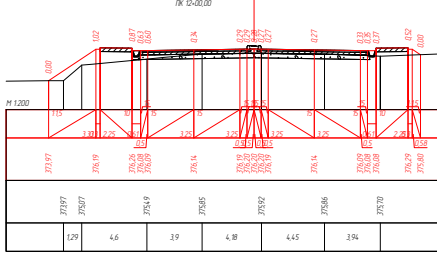

ПК 12+20,00

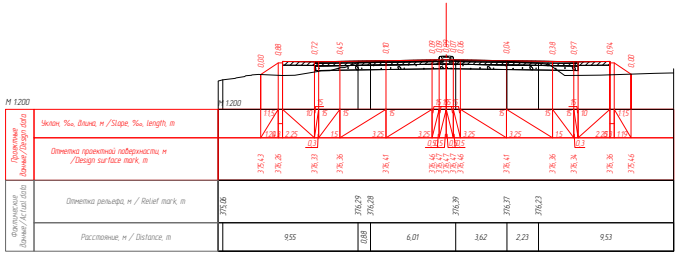
М 1:200
Проектные данные/Design data
Уклон, ‰, длина, м /Slope, ‰, length, m
Отметка проектной поверхности, м /Design surface mark, m
Фактические данные/Actual data
Отметка рельефа, м / Relief mark, m
Расстояние, м / Distance, m

ПК 11+74,31

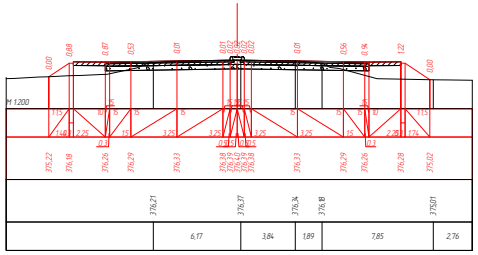

ПК 11+89,58

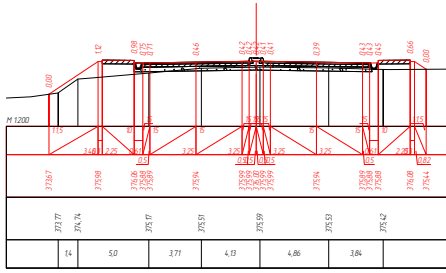

ПК 12+40,00

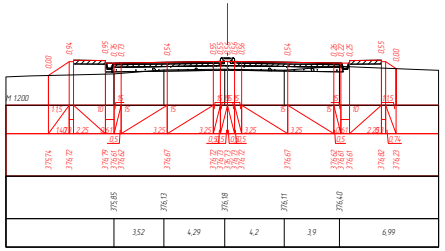

ПК 11+20,00

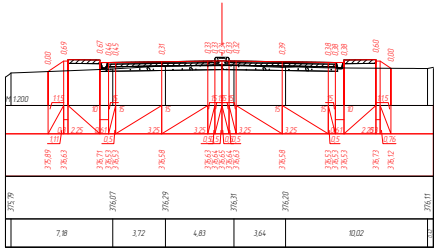

ПК 11+40,00

Должность	Ф.И.О.	Подпись	Дата
ГИП	Йулдошев Г		
Составил	Қодиров Б		
Проверил	Йулдошев Г		

Разработка рабочего проекта реконструкции участка 6-11 км автомобильной дороги D 025 k (4Р23ж) "Подъезд к городу Шерабад от автомобильной дороги М-39 (1398 км) " с протяженности 3,6 км

Строительные решения

Стадия	Лист	Листов
РП	4	12

Типовые поперечные профили и конструкция дорожной одежды

ООО "Жанубйўллойиҳа"

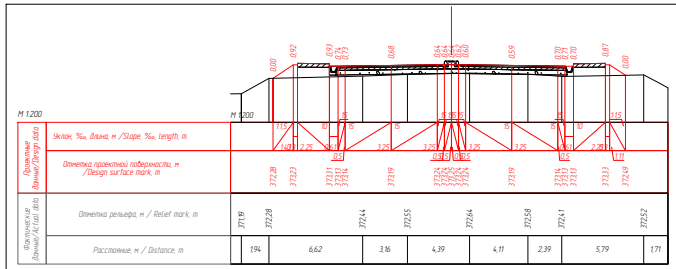
М 1:200
Проектные данные/Design data
Уклон, ‰, длина, м /Slope, ‰, length, m
Отметка проектной поверхности, м /Design surface mark, m
Фактические данные/Actual data
Отметка рельефа, м / Relief mark, m
Расстояние, м / Distance, m

ПК 14+20,00

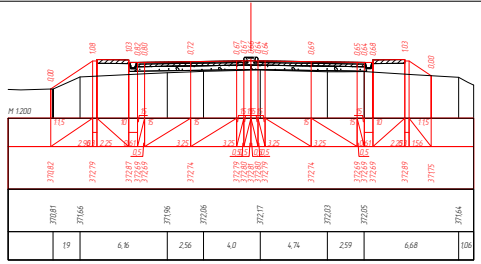

ПК 14+80,00

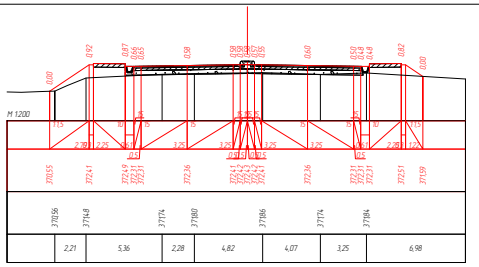

ПК 15+40,00

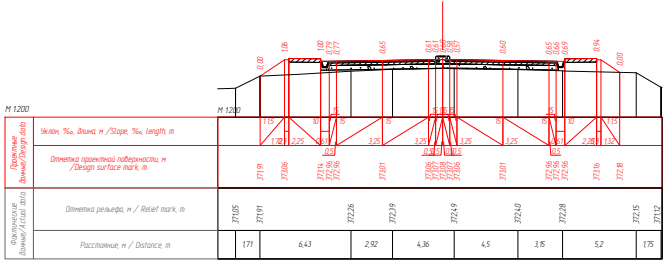
М 1:200
Проектные данные/Design data
Уклон, ‰, длина, м /Slope, ‰, length, m
Отметка проектной поверхности, м /Design surface mark, m
Фактические данные/Actual data
Отметка рельефа, м / Relief mark, m
Расстояние, м / Distance, m

ПК 14+40,00

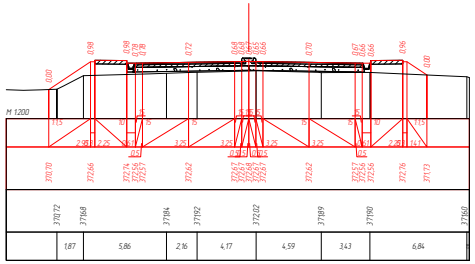

ПК 15+00,00

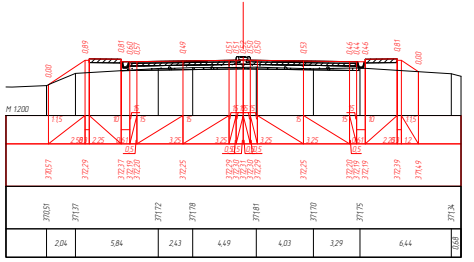

ПК 15+60,00

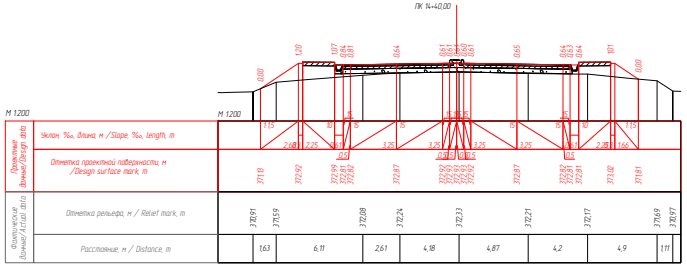
М 1:200
Проектные данные/Design data
Уклон, ‰, длина, м /Slope, ‰, length, m
Отметка проектной поверхности, м /Design surface mark, m
Фактические данные/Actual data
Отметка рельефа, м / Relief mark, m
Расстояние, м / Distance, m

ПК 14+60,00

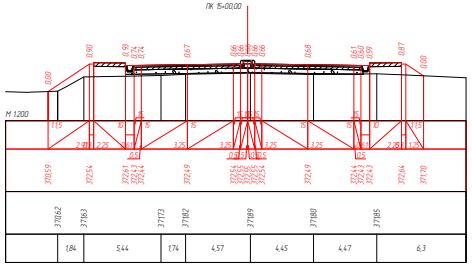

ПК 15+20,00

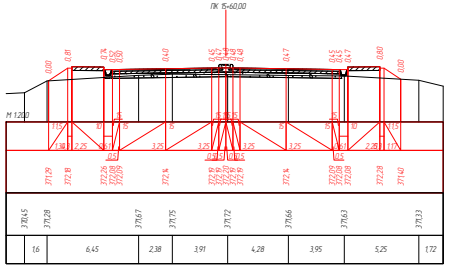

ПК 15+80,00

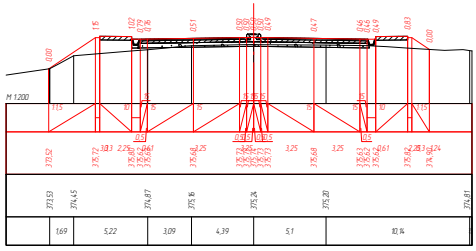

ПК 12+60,00

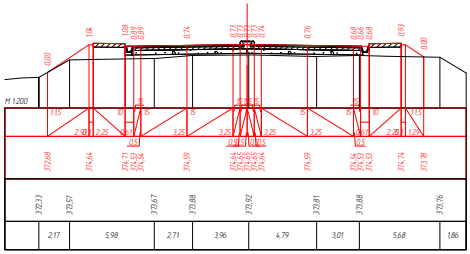

ПК 13+20,00

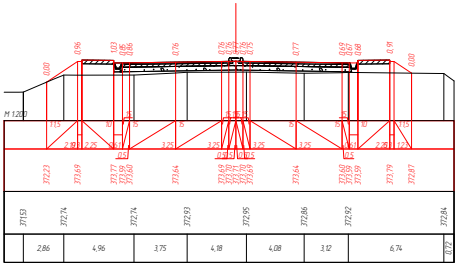

ПК 13+80,00

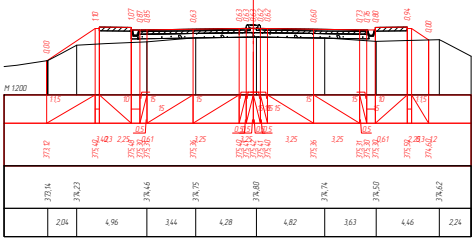

ПК 12+80,00

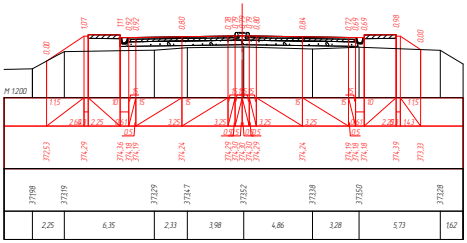

ПК 13+40,00

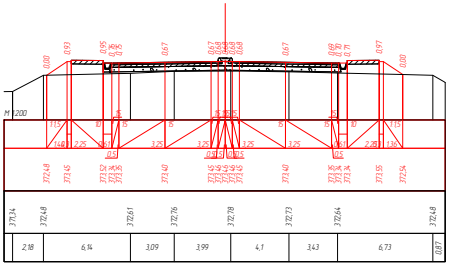

ПК 14+00,00

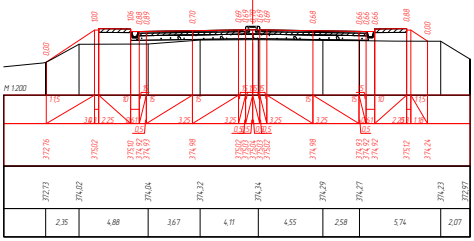

ПК 13+00,00

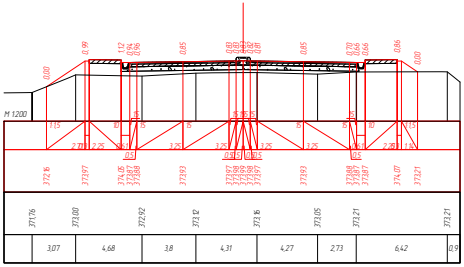

ПК 13+60,00

					Разработка рабочего проекта реконструкции участка 6-11 км автомобильной дороги D 025 k (4Р23ж) "Подъезд к городу Шерабад от автомобильной дороги М-39 (1398 км) " с протяженности 3,6 км
Должность	Ф.И.О.	Подпись	Дата		
ГИП	Йулдошев Г			*Строительные решения*	Стадия: РП / Лист: 5 / Листов: 12
Составил	Қодиров Б				
Проверил	Йулдошев Г			Типовые поперечные профили и конструкция дорожной одежды	ООО "Жанубйўллойиҳа"

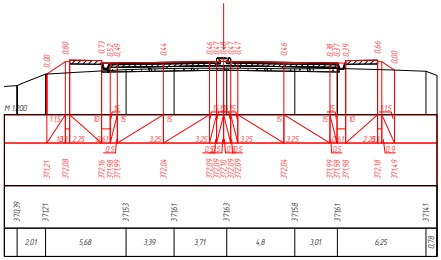

ПК 16+00,00

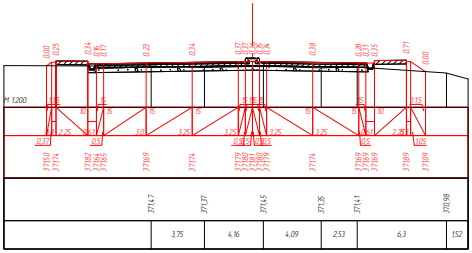

ПК 16+70,00

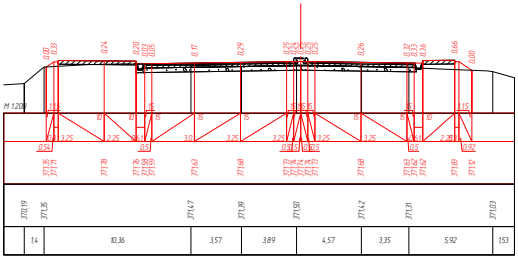

ПК 16+85,00

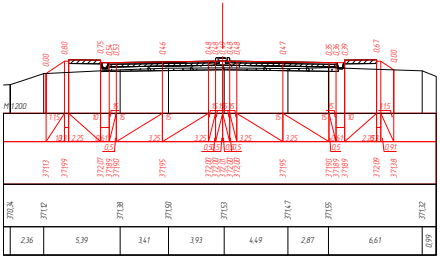

ПК 16+20,00

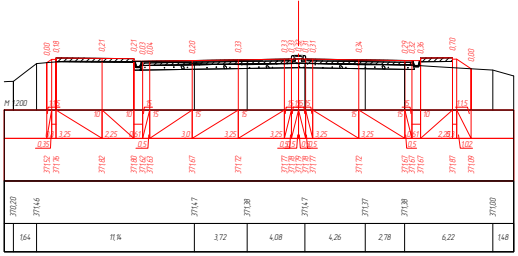

ПК 16+75,00

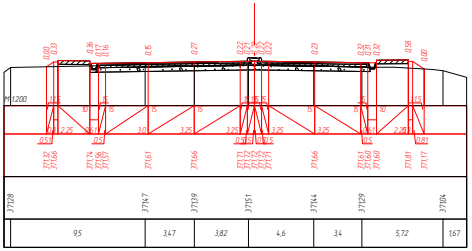

ПК 16+90,00

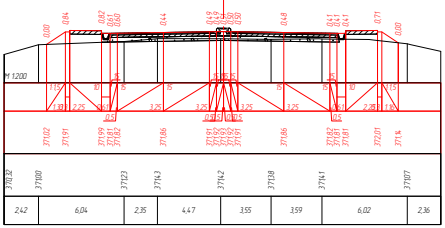

ПК 16+40,00

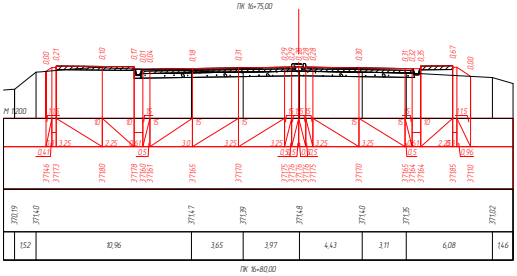

ПК 16+80,00

					Разработка рабочего проекта реконструкции участка 6-11 км автомобильной дороги D 025 k (4Р23ж) "Подъезд к городу Шерабад от автомобильной дороги М-39 (1398 км) " с протяженности 3,6 км
Должность	Ф.И.О.	Подпись	Дата		
ГИП	Йулдошев Г			*Строительные решения*	Стадия: РП / Лист: 6 / Листов: 12
Составил	Қодиров Б				
Проверил	Йулдошев Г			Типовые поперечные профили и конструкция дорожной одежды	ООО "Жанубйўллойиҳа"